



**КОМИТЕТ ИМУЩЕСТВЕННЫХ ОТНОШЕНИЙ
АДМИНИСТРАЦИИ ПЕРМСКОГО МУНИЦИПАЛЬНОГО ОКРУГА**

РЕШЕНИЕ

о размещении объектов № 687

Пермский край
Пермский муниципальный округ

12.03.2025

Комитет имущественных отношений администрации Пермского муниципального округа разрешает Акционерному обществу «Газпром газораспределение Пермь» (ИНН 5902183841, ОГРН 1025900512670, почтовый адрес: 614000, г. Пермь, ул. Петропавловская, 43)

размещение объекта «Газопровод давлением до 1.2 Мпа, для размещения которого не требуется разрешения на строительство»

на землях государственная собственность на которые не разграничена

на срок 1 год

Местоположение: Пермский край, м.о. Пермский, п. Юго-Камский, ул. Северная, к дому 53

Приложение: схема предполагаемых к использованию земель или части земельного участка.

Особые условия использования:

- 1) При размещении газопровода учесть параметры ширины проезда улично-дорожной сети, во избежание сужения полосы отвода дороги.
- 2) При условии получения разрешения на производство земляных работ.

Заместитель председателя комитета



М.В. Королева

Схема предполагаемых к использованию земель или части земельного участка

Объект: Газопровод давлением до 1,2 Мпа. для размещения которого не требуется разрешения на строительство

Местоположение: расположенных по адресу: Пермский край, м.о. Пермский, п. Юго-Камский, ул. Северная, к дому 53 Каталог координат, м

№ точки границы	X	Y
н1	484410.27	2194046.71
н2	484421.01	2194043.90
н3	484421.71	2194046.74
н4	484422.83	2194051.32
н5	484412.15	2194053.98
н6	484411.00	2194049.55
н1	484410.27	2194046.71

Площадь земель или части земельного участка, кв.м.: **84**

Категория земель: земли населенных пунктов

Вид разрешенного использования: -


От точки н1 до точки н2 - земельный участок с кадастровым номером 59:32:0100009:6076

От точки н2 до точки н3 - земли общего пользования

От точки н3 до точки н6 - земельный участок с кадастровым номером 59:32:0100009:14571

От точки н6 до точки н1 - земли общего пользования


Условные обозначения:



- предполагаемый участок земель, на которых планируется размещение объекта



- границы и номер объекта капитального строительства, сведения о которых внесены в ЕГРН



- граница кадастрового квартала

:6076

- границы и номер земельного участка, сведения о которых внесены в ЕГРН

59:32-6.1040

- зоны с особыми условиями использования территории, сведения о которых внесены в ЕГРН

:3У1

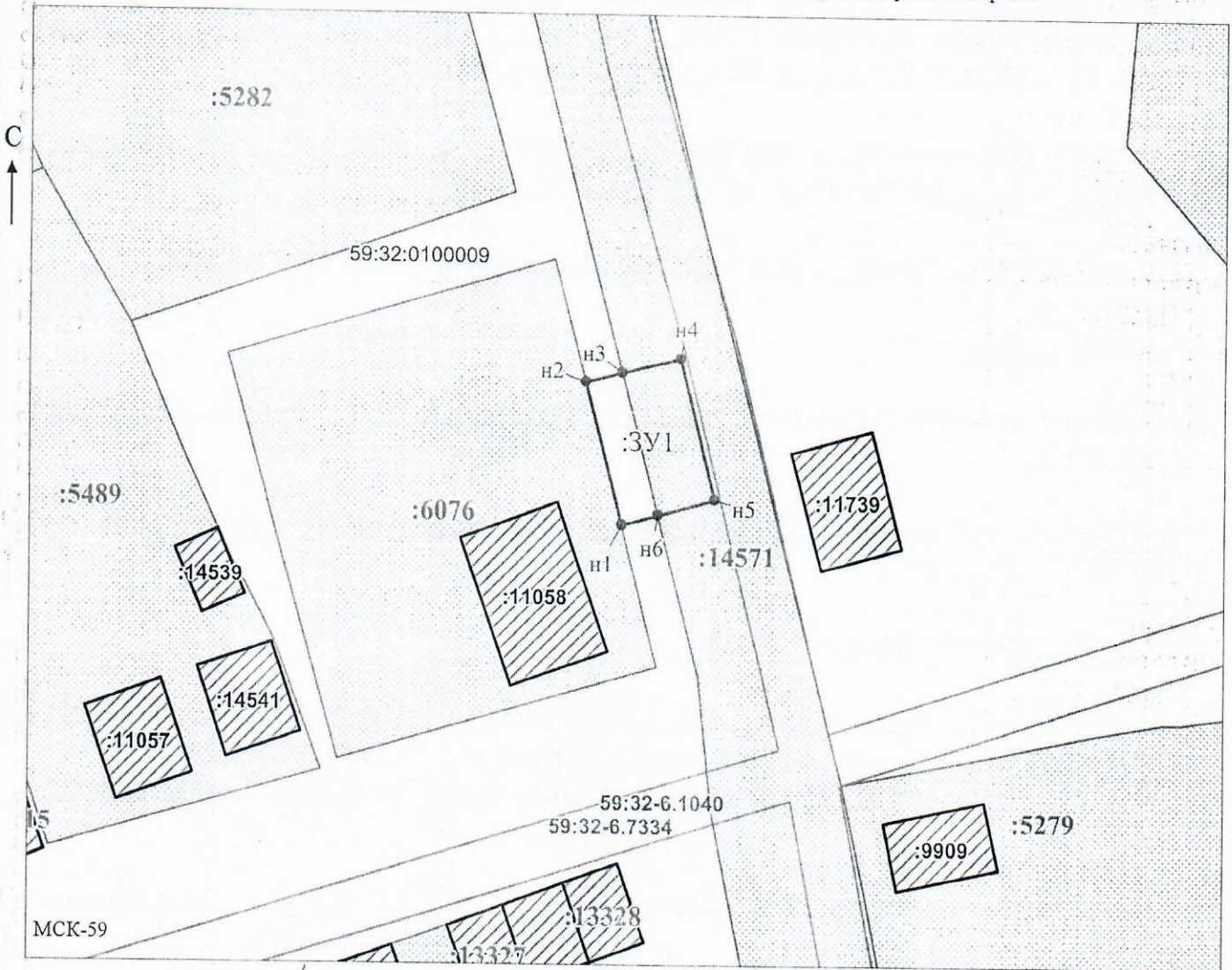
- обозначение запрашиваемого земельного участка

н1

- характерная точка границ земель или части земельного участка

59:32:0100009

- номер кадастрового квартала



Заявитель: _____ Масштаб 1:500
 _____ / Горбунова А.П.
 МП (подпись, расшифровка подписи)

(для юридических лиц и индивидуальных предпринимателей)